

АДМИНИСТРАЦИЯ ГОРОДСКОГО ОКРУГА ШАТУРА МОСКОВСКОЙ ОБЛАСТИ

ПОСТАНОВЛЕНИЕ

04.06.2021 № 1154

Об установлении публичного сервитута в порядке главы V.7. Земельного кодекса Российской Федерации по адресу (местоположение): Российская Федерация, Московская область, Городской округ Шатура в пользу Публичного акционерного общества "Россети Московский регион" в целях эксплуатации существующего объекта электросетевого хозяйства - Воздушная линия электропередачи 35 кВ "Ботино - Крушина 2" с кадастровым номером 50:25:01775:001

В соответствии с Земельным кодексом Российской Федерации, Федеральным законом от 06.10.2003 № 131-ФЗ «Об общих принципах организации местного самоуправления в Российской Федерации», Законом Московской области № 23/96- ОЗ «О регулировании земельных отношений в Московской области», руководствуясь Уставом Городского округа Шатура Московской области, учитывая ходатайство Публичного акционерного общества "Россети Московский регион" от 26.04.2021 № P001-6834136667-44931507,

ПОСТАНОВЛЯЮ:

1. Установить публичный сервитут на срок 588 месяцев в отношении земель, государственная собственность на которые не разграничена и земельных участков, согласно приложению № 1 к настоящему Постановлению, в пользу Публичного акционерного общества "Россети Московский регион", в целях эксплуатации существующего объекта электросетевого хозяйства - Воздушная линия электропередачи 35 кВ "Ботино - Крушина 2" с кадастровым номером 50:25:01775:001, в границах в соответствии с приложением № 2 к настоящему Постановлению.

Согласно планам капитального и (или) текущего ремонта, утверждаемым публичным акционерным обществом "Россети Московский регион", определяется срок, в течение которого использование земель, частей земельных участков, указанных в приложении №1 к настоящему Постановлению и (или) расположенных на них объектов недвижимого имущества в соответствии с их разрешенным использованием будет невозможно или существенно затруднено в связи с

осуществлением сервитута, но не более трех месяцев в отношении земельных участков, предназначенных для жилищного строительства (в том числе индивидуального жилищного строительства), ведения личного подсобного хозяйства, садоводства, огородничества, или одного года в отношении иных земельных участков.

Порядок установления зон с особыми условиями использования территории определен Постановлением Правительства Российской Федерации от 24.02.2009г. №160 «О порядке установления охранных зон объектов электросетевого хозяйства и особых условий использования земельных участков, расположенных в границах таких зон».

График проведения работ при осуществлении эксплуатации существующего объекта электросетевого хозяйства - Воздушная линия электропередачи 35 кВ "Ботино - Крушина 2" с кадастровым номером 50:25:01775:001 местоположением: Московская область, Шатурский район, пос. Осаново, определяется планом капитального и (или) текущего ремонта или иным документом, утвержденным публичным акционерным обществом "Россети Московский регион".

Обязать ПАО «Россети Московский регион» привести земельные участки, согласно п.1 настоящего постановления, в состояние, пригодное для их использования после завершения эксплуатации, капитального и (или) текущего ремонта инженерного сооружения.

2. Администрации в течение 5 рабочих дней направить копию настоящего Постановления в Управление Федеральной службы государственной регистрации, кадастра и картографии по Московской области для внесения сведений об установлении публичного сервитута в отношении земельных участков, указанных в пункте 1 настоящего Постановления, в Единый государственный реестр недвижимости.

3. Администрации в течение 5 рабочих дней опубликовать настоящее Постановление (без сведений о границах публичного сервитута) в информационной газете "Большая Шатура" и разместить на официальном информационном сайте администрации - <https://www.shatura.ru/>. В течение 5 рабочих дней направить копию настоящего Постановления правообладателям земельных участков, в отношении которых принято решение об установлении публичного сервитута.

4. Комитету по управлению имуществом администрации Городского округа Шатура Московской области в течение 5 рабочих дней направить обладателю публичного сервитута копию настоящего Постановления, сведения о лицах, являющихся правообладателями земельных участков, сведения о лицах, подавших заявления об учете их прав (обременений прав) на земельные участки, способах связи с ними, копии документов, подтверждающих права указанных лиц на земельные участки.

5. Контроль за выполнением настоящего Постановления возложить на А.С. Глухову.

Глава Городского округа



А.В. Артюхин

№	Кадастровый номер земельного участка	Адрес / описание местоположения
1	2	3
1	50:25:0000000:188	Московская область, Шатурский район, в районе г. Шатура
2	50:25:0000000:27234	Московская область, Шатурский район, городское поселение Шатура
3	50:25:0000000:27822	Московская область, Шатурский район, городское поселение Шатура, д. Воронинская, д. 41
4	50:25:0000000:419	Московская область, Шатурский район, городское поселение Шатура, д. Воронинская, 27 "б"
5	50:25:0000000:420	Московская область, Шатурский район, с/о Новосидоровский, д. Воронинская, дом 27
6	50:25:0060331:287	обл. Московская, р-н Шатурский, городское поселение Шатура, д. Воронинская, дом 41
7	50:25:0060331:574	Московская область, Шатурский район, городское поселение Шатура, д. Воронинская
8	50:25:0060329:1	обл. Московская, р-н Шатурский, городское поселение Шатура, д. Воронинская, дом 70
9	50:25:0060329:111	Московская область, Шатурский район, городское поселение Шатура, д. Воронинская
10	50:25:0060329:112	Московская область, Шатурский район, городское поселение Шатура, д. Воронинская
11	50:25:0060329:98	обл. Московская, р-н Шатурский, городское поселение Шатура, д. Воронинская, дом 72 "а"
12	50:25:0060331:193	обл. Московская, р-н Шатурский, с/о Новосидоровский, д. Воронинская, дом 29
13	50:25:0060322:151	Московская область, Шатурский район, сельское поселение Кривандинское, в районе д.Минино
14	50:25:0060322:42	обл. Московская, р-н Шатурский, АПК "Шатурский"

№	Кадастровый номер земельного участка	Адрес / описание местоположения
1	2	3
15	50:25:0060322:41	обл. Московская, р-н Шатурский, АПК "Шатурский"
16	50:25:0060322:44	обл. Московская, р-н Шатурский, АПК "Шатурский"
17	50:25:0060322:36	обл. Московская, р-н Шатурский, АПК "Шатурский"
18	50:25:0060323:111	Московская область, Шатурский район, городское поселение Шатура, д. Новосидориха
19	50:25:0060323:60	Московская область, Шатурский район, в районе г. Шатура
20	50:25:0060324:70	обл. Московская, р-н Шатурский, г. Шатура, ул. Ботино
21	50:25:0070105:71	обл. Московская, р-н Шатурский, с/пос. Кривандинское, п. Осаново-Дубовое
22	50:25:0070105:20	обл. Московская, р-н Шатурский, с/пос. Кривандинское, п. Осаново
23	50:25:0070105:68	обл. Московская, р-н Шатурский, с/пос. Кривандинское, п. Осаново-Дубовое

ОПИСАНИЕ МЕСТОПОЛОЖЕНИЯ ГРАНИЦ
Публичный сервитут в целях размещения существующего объекта
электросетевого хозяйства воздушная линия электропередачи 35
кВ «Ботино-Крушина 2»

(наименование объекта, местоположение границ которого описано
(далее - объект))

Раздел 1

Сведения об объекте		
№ п/п	Характеристика объекта	Описание характеристики
1	2	3
1	Местоположение объекта	Московская область, городской округ Шатура
2	Площадь объекта ± величина погрешности определения площади (Р ± Дельта Р)	412 817 кв.м. ± 225 кв.
3	Иные характеристики объекта	Публичный сервитут в целях размещения существующего объекта электросетевого хозяйства воздушная линия электропередачи 35 кВ «Ботино-Крушина 2» сроком действия 49 лет в интересах Публичного акционерного общества «Россети Московский регион»

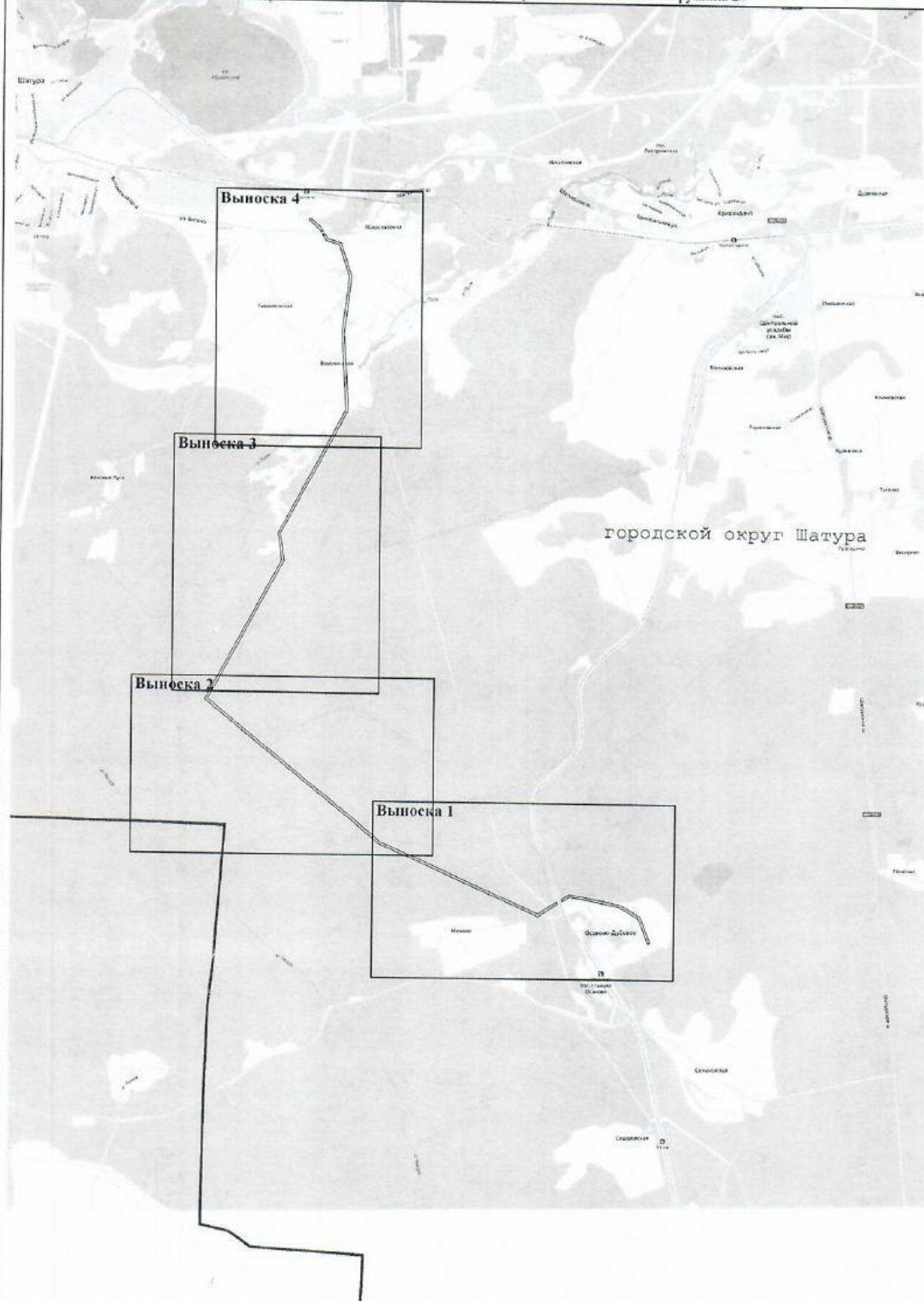
Местоположение публичного сервитута: Московская область, городской округ Шатура			
Система координат		МСК-50, зона 2	
Метод определения координат		Аналитический	
Обозначение характерных точек границ	Координаты, м		Средняя квадратическая погрешность положения характерной точки (Mt), м
	X	Y	
1	2	3	4
(1)			
1	438840.70	2324073.25	0.10
2	438809.20	2324243.67	0.10
3	438756.87	2324494.94	0.10
4	438708.76	2324724.65	0.10
5	438628.49	2324868.59	0.10
6	438554.84	2324991.25	0.10
7	438512.94	2325008.02	0.10
8	438487.26	2325018.30	0.10
9	438410.32	2325049.10	0.10
10	438263.39	2325106.69	0.10
11	438248.01	2325112.72	0.10
12	438236.26	2325117.33	0.10
13	438229.63	2325122.39	0.10
14	438227.26	2325120.12	0.10
15	438225.47	2325118.43	0.10
16	438218.58	2325111.96	0.10
17	438214.16	2325107.94	0.10
18	438207.30	2325101.70	0.10
19	438221.38	2325090.93	0.10
20	438399.28	2325021.21	0.10
21	438534.32	2324967.15	0.10
22	438602.53	2324853.56	0.10
23	438680.34	2324714.03	0.10
24	438727.50	2324488.81	0.10
25	438779.76	2324237.88	0.10
26	438809.04	2324079.47	0.10
27	438744.78	2323979.35	0.10
28	438773.58	2323968.68	0.10
1	438840.70	2324073.25	0.10
(2)			
29	447345.87	2320826.33	0.10
30	447342.94	2320862.56	0.10
31	447297.63	2320888.44	0.10
32	447242.96	2321064.35	0.10
33	447012.15	2321136.02	0.10
34	446804.04	2321201.92	0.10
35	446536.38	2321170.29	0.10
36	446309.52	2321142.15	0.10
37	446068.57	2321111.23	0.10

38	445884.34	2321122.83	0.10
39	445761.66	2321129.68	0.10
40	445549.11	2321141.22	0.10
41	445311.41	2321154.47	0.10
42	445226.00	2321158.51	0.10
43	445214.63	2321159.05	0.10
44	445073.89	2321165.71	0.10
45	444872.24	2321060.55	0.10
46	444668.66	2320952.70	0.10
47	444465.42	2320845.09	0.10
48	444252.31	2320732.30	0.10
49	444039.64	2320619.52	0.10
50	443838.52	2320513.19	0.10
51	443634.49	2320404.77	0.10
52	443469.50	2320316.41	0.10
53	443296.56	2320340.70	0.10
54	443113.03	2320365.19	0.10
55	442903.64	2320254.63	0.10
56	442689.83	2320140.21	0.10
57	442480.68	2320028.37	0.10
58	442277.77	2319920.85	0.10
59	442067.41	2319807.11	0.10
60	441870.28	2319701.98	0.10
61	441670.39	2319595.32	0.10
62	441476.56	2319492.18	0.10
63	441306.13	2319399.63	0.10
64	441223.12	2319504.00	0.10
65	441079.52	2319681.76	0.10
66	440932.87	2319862.67	0.10
67	440792.38	2320035.96	0.10
68	440643.08	2320219.99	0.10
69	440496.30	2320401.23	0.10
70	440354.24	2320575.44	0.10
71	440208.15	2320754.68	0.10
72	440061.67	2320933.99	0.10
73	439912.46	2321117.13	0.10
74	439766.02	2321295.74	0.10
75	439619.42	2321474.12	0.10
76	439495.20	2321624.49	0.10
77	439399.81	2321840.52	0.10
78	439306.47	2322049.76	0.10
79	439202.24	2322284.47	0.10
80	439100.75	2322511.10	0.10
81	439002.61	2322730.42	0.10
82	438903.31	2322952.30	0.10
83	438821.02	2323136.22	0.10
84	438736.15	2323325.83	0.10
85	438644.51	2323529.17	0.10
86	438580.68	2323673.10	0.10

87	438655.57	2323786.46	0.10
88	438734.20	2323907.32	0.10
89	438740.60	2323917.29	0.10
90	438716.33	2323926.30	0.10
91	438711.72	2323927.84	0.10
92	438709.00	2323923.60	0.10
93	438630.48	2323802.90	0.10
94	438546.60	2323675.94	0.10
95	438617.12	2323516.93	0.10
96	438708.78	2323313.54	0.10
97	438793.63	2323123.96	0.10
98	438875.93	2322940.05	0.10
99	438975.22	2322718.17	0.10
100	439073.37	2322498.84	0.10
101	439174.85	2322272.25	0.10
102	439279.07	2322037.56	0.10
103	439372.39	2321828.35	0.10
104	439469.44	2321608.57	0.10
105	439596.27	2321455.04	0.10
106	439742.83	2321276.70	0.10
107	439889.24	2321098.14	0.10
108	440038.42	2320915.02	0.10
109	440184.90	2320735.71	0.10
110	440330.99	2320556.49	0.10
111	440473.02	2320382.31	0.10
112	440619.78	2320201.09	0.10
113	440769.08	2320017.06	0.10
114	440909.56	2319843.78	0.10
115	441056.20	2319662.89	0.10
116	441199.71	2319485.24	0.10
117	441298.33	2319361.25	0.10
118	441490.76	2319465.76	0.10
119	441684.50	2319568.84	0.10
120	441884.40	2319675.51	0.10
121	442081.61	2319780.68	0.10
122	442291.92	2319894.40	0.10
123	442494.77	2320001.89	0.10
124	442703.98	2320113.76	0.10
125	442917.72	2320228.14	0.10
126	443118.57	2320334.19	0.10
127	443292.48	2320310.98	0.10
128	443475.02	2320285.33	0.10
129	443648.61	2320378.30	0.10
130	443852.57	2320486.68	0.10
131	444053.68	2320593.01	0.10
132	444266.34	2320705.78	0.10
133	444479.45	2320818.58	0.10
134	444682.70	2320926.19	0.10
135	444886.20	2321033.99	0.10

136	445080.57	2321135.36	0.10
137	445188.02	2321130.27	0.10
138	445201.51	2321129.64	0.10
139	445309.87	2321124.51	0.10
140	445547.46	2321111.27	0.10
141	445760.01	2321099.73	0.10
142	445882.56	2321092.89	0.10
143	446069.55	2321081.11	0.10
144	446313.27	2321112.39	0.10
145	446539.99	2321140.51	0.10
146	446801.14	2321171.36	0.10
147	447003.17	2321107.39	0.10
148	447219.00	2321040.37	0.10
149	447272.49	2320868.26	0.10
29	447345.87	2320826.33	0.10
(3)			
150	447557.97	2320656.69	0.10
151	447557.11	2320679.35	0.10
152	447455.23	2320798.39	0.10
153	447391.32	2320834.91	0.10
154	447393.09	2320813.05	0.10
155	447393.11	2320812.78	0.10
156	447393.86	2320801.95	0.10
157	447386.54	2320806.51	0.10
158	447386.79	2320802.95	0.10
159	447435.83	2320774.93	0.10
160	447527.53	2320667.77	0.10
161	447528.00	2320655.30	0.10
162	447542.99	2320655.95	0.10
163	447552.48	2320656.36	0.10
150	447557.97	2320656.69	0.10
(4)			
164	447357.14	2320819.88	0.10
165	447354.49	2320855.96	0.10
166	447350.31	2320858.35	0.10
167	447352.96	2320822.27	0.10
164	447357.14	2320819.88	0.10

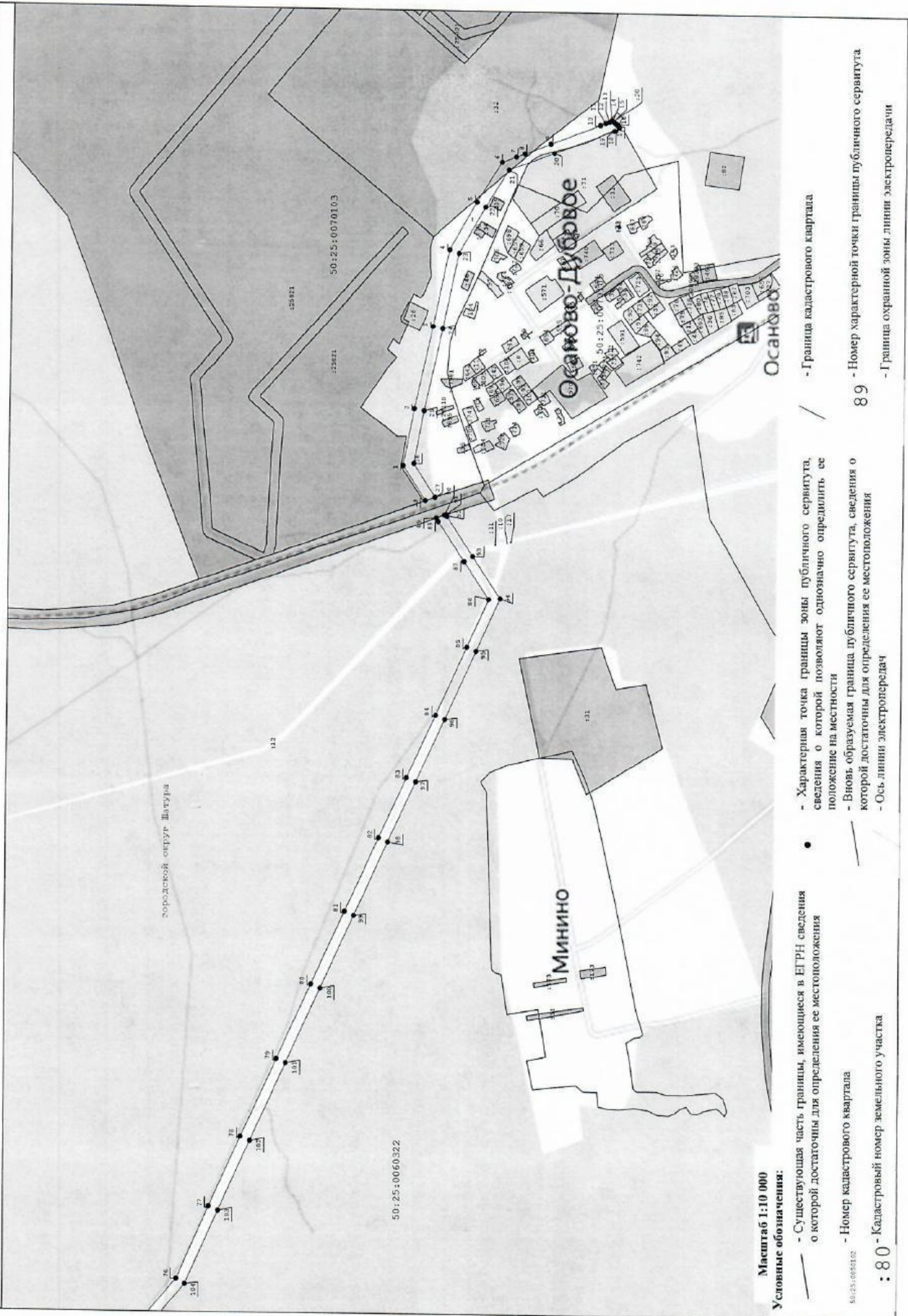
Схема расположения границ публичного сервитута воздушная линия электропередачи 35 кВ «Ботино-Крушина 2»



Масштаб 1:50 000

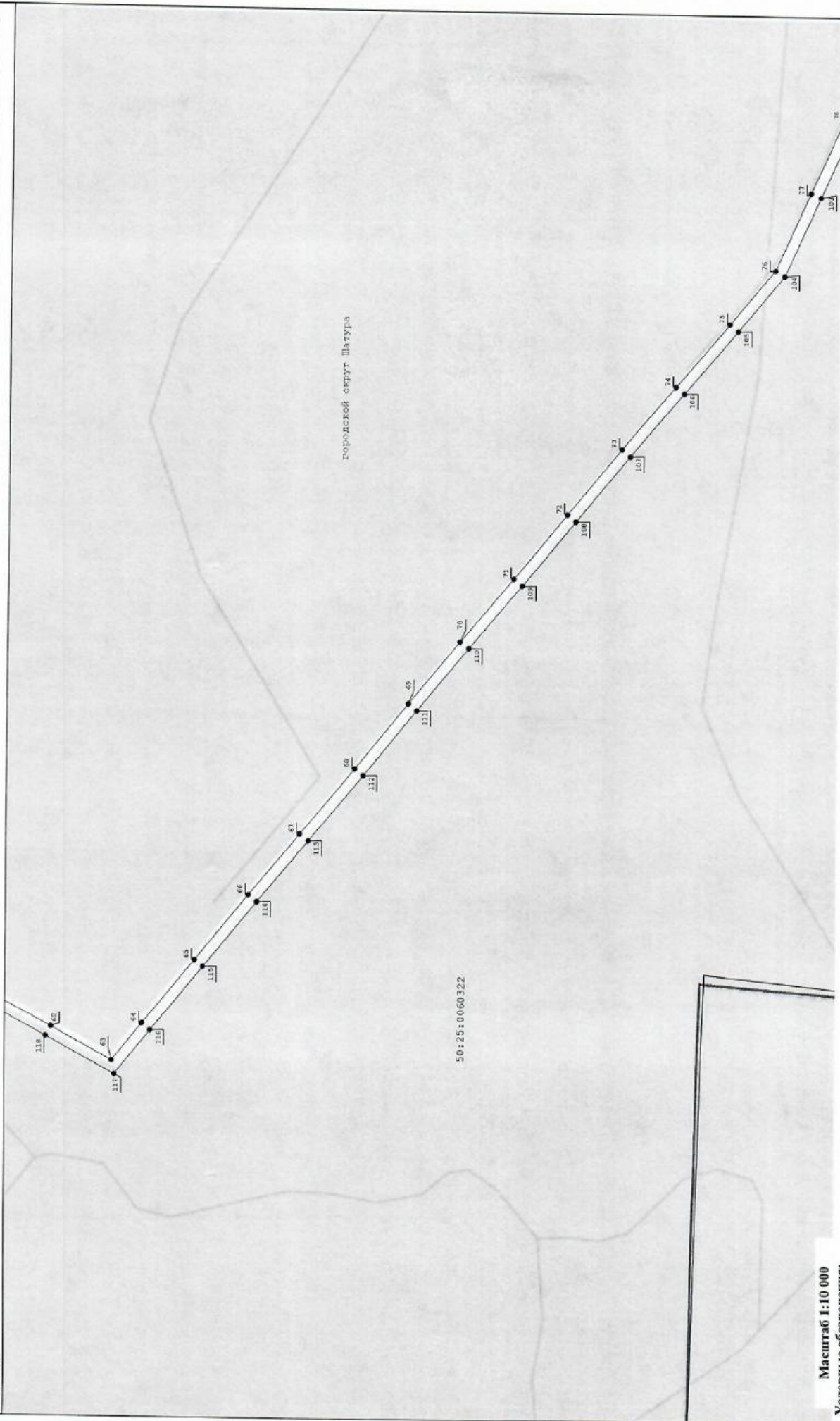
Условные обозначения:

— - вновь образуемая граница публичного сервитута, сведения о которой достаточны для определения ее местоположения



Масштаб 1:10 000
Условные обозначения:

- Существующая часть границы, имеющаяся в ЕГРН сведения о которой достаточны для определения ее местоположения
- Характерная точка границы публичного сервитута, сведения о которой позволяют однозначно определить ее положение на местности
- Номер кадастрового квартала
- : 80 - Кадастровый номер земельного участка
- Граница кадастрового квартала
- 89 - Номер характерной точки границы публичного сервитута
- Граница охранной зоны линии электропередачи



Масштаб 1:10 000
Условные обозначения:

— Существующая часть границы, имеющаяся в ЕГРН сведения о которой достаточны для определения ее местоположения

• Номер кадастрового квартала

: 80 - Кадастровый номер земельного участка

• Характерная точка границы зоны публичного сервитута, сведения о которой позволяют однозначно определить ее положение на местности

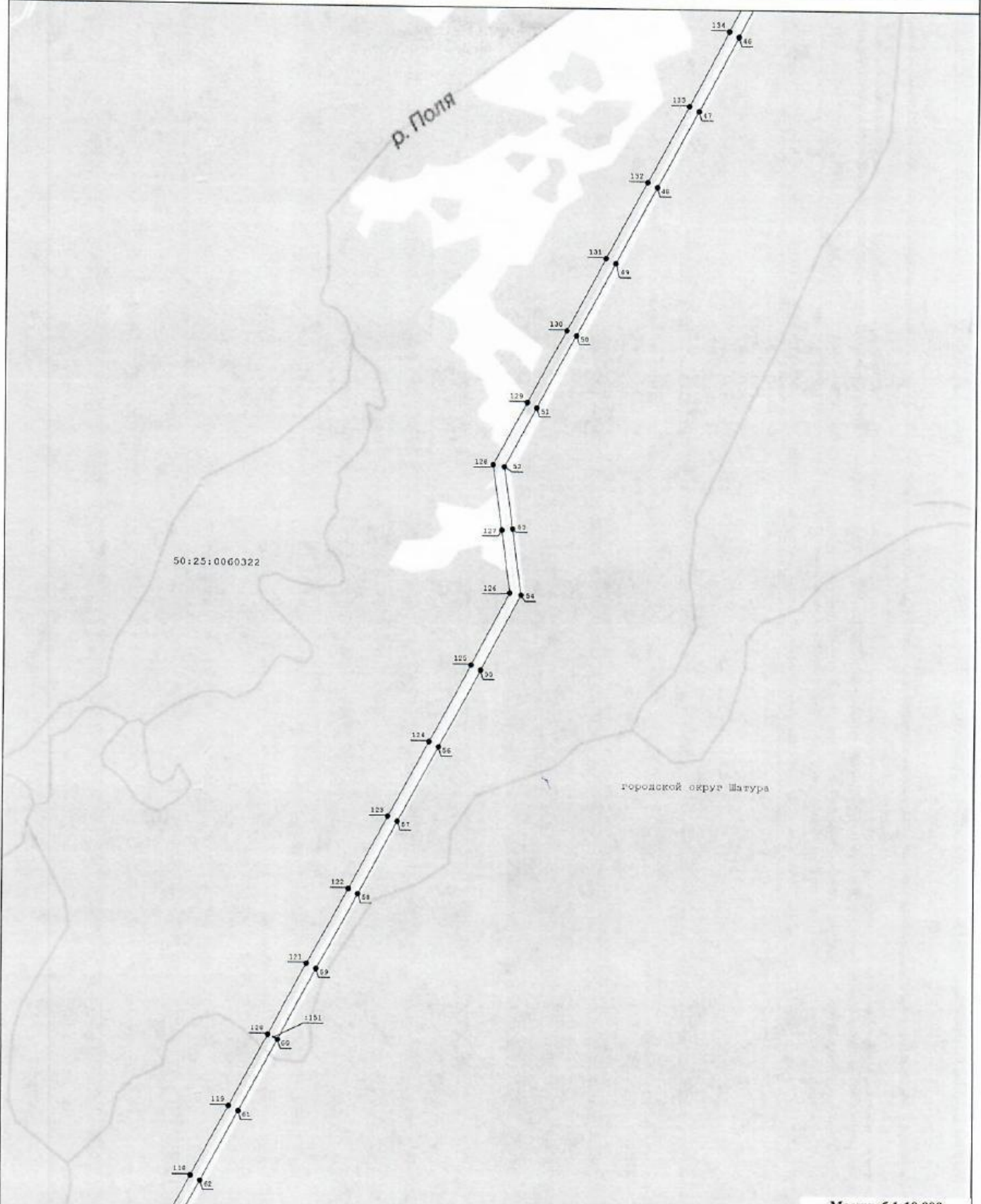
— вновь образуемая граница публичного сервитута, сведения о которой достаточны для определения ее местоположения

— Ось линии электропередач

— Граница кадастрового квартала

89 - Номер характерной точки границы публичного сервитута

— Граница охранной зоны линии электропередачи



Масштаб 1:10 000

Условные обозначения:










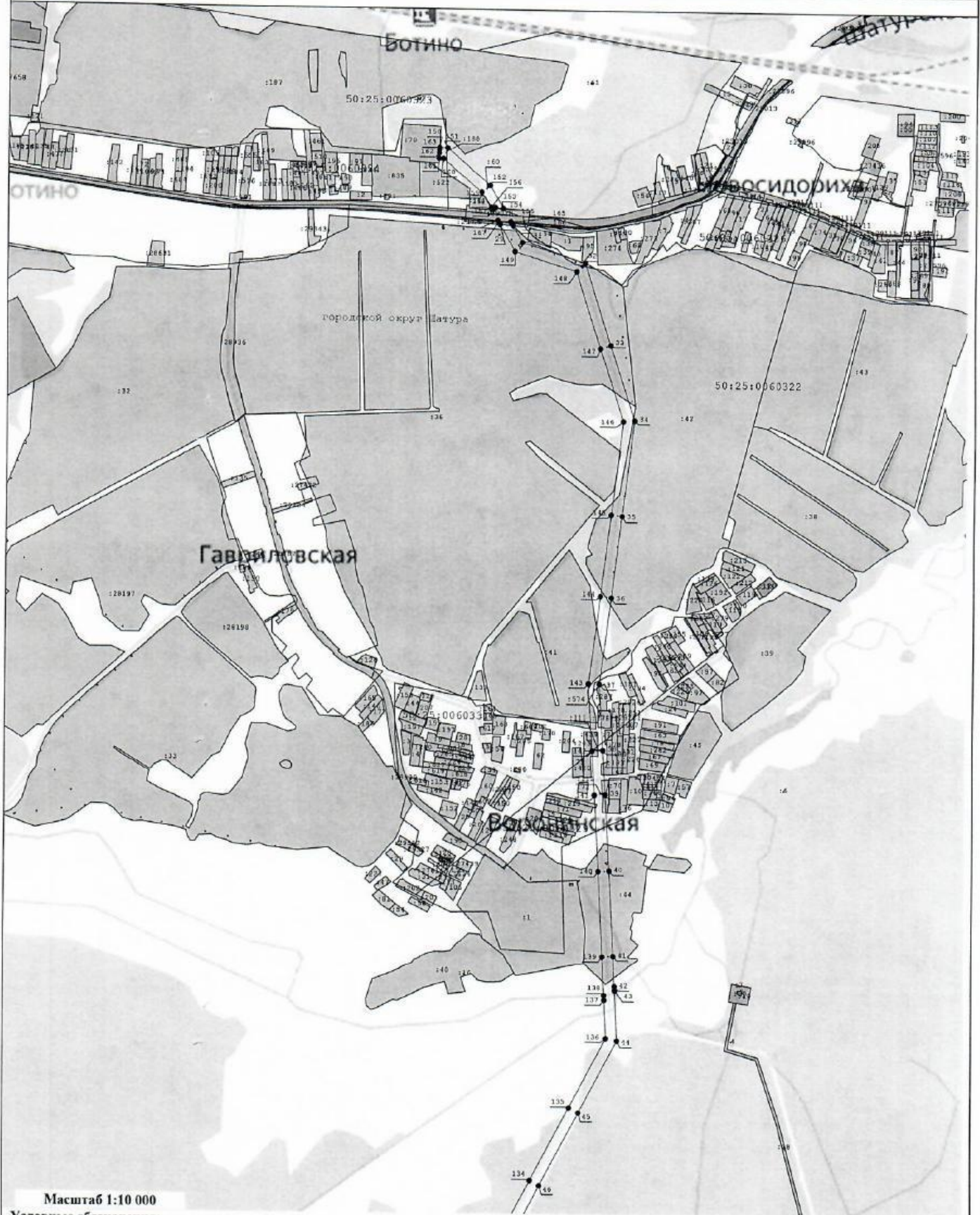
-  - Существующая часть границы, имеющиеся в ЕГРН сведения о которой достаточны для определения ее местоположения
-  - Граница кадастрового квартала
-  - вновь образуемая граница публичного сервитута, сведения о которой достаточны для определения ее местоположения
-  - Кадастровый номер земельного участка
-  - Граница охранной зоны линии электропередачи
-  - Характерная точка границы зоны публичного сервитута, сведения о которой позволяют однозначно определить ее положение на местности
-  - Номер кадастрового квартала
-  - Номер характерной точки границы публичного сервитута
-  - Ось линии электропередачи










Схема расположения границ публичного сервитута воздушная линия электропередачи 35 кВ «Ботино-Крушина 2»

Выноска 4



Масштаб 1:10 000

Условные обозначения:

-  - Существующая часть границы, имеющиеся в ЕГРН сведения о которой достаточны для определения ее местоположения
-  - Граница кадастрового квартала
-  - вновь образуемая граница публичного сервитута, сведения о которой достаточны для определения ее местоположения
-  - Кадастровый номер земельного участка
-  - Граница охранной зоны линии электропередачи
-  - Характерная точка границы зоны публичного сервитута, сведения о которой позволяют однозначно определить ее положение на местности
-  - Номер кадастрового квартала
-  - Номер характерной точки границы публичного сервитута
-  - Ось линии электропередачи